

BOLETIM DIÁRIO COVID-19 NO AMAZONAS 6/11/2022

Municípios	Casos			Nº de óbitos	Incidência (casos/100.000)	Mortalidade (óbitos/100.000)	Letalidade
	Notificados	Confirmados (1)	% de participação por Município				
AMAZONAS	1.802.057	619.918	100%	14.358	5.935,63	137,48	2,32%
MANAUS	1.027.884	311.949	50,32%	9.854	5.913,71	186,81	3,16%
INTERIOR	774.173	307.969	49,68%	4.504	5.958,01	87,13	1,46%
01 Itacoatiara	58.779	17.126	2,76%	337	6.337,52	124,71	1,97%
02 Iranduba	34.284	13.787	2,22%	178	10.705,08	138,21	1,29%
03 Tefé	29.825	13.470	2,17%	204	8.439,99	127,82	1,51%
04 Manacapuru	30.884	12.559	2,03%	419	4.836,49	161,36	3,34%
05 Parintins	62.341	12.214	1,97%	360	4.008,16	118,14	2,95%
06 Coari	42.410	11.683	1,88%	247	5.148,39	108,85	2,11%
07 Humaitá	24.526	11.800	1,90%	158	8.033,77	107,57	1,34%
08 São Gabriel da Cachoeira	23.616	11.152	1,80%	113	9.178,30	93,00	1,01%
09 Lábrea	10.061	9.826	1,59%	86	7.998,33	70,00	0,88%
10 Presidente Figueiredo	22.883	8.311	1,34%	122	8.590,71	126,11	1,47%
11 Manicoré	19.295	8.148	1,31%	109	10.799,11	144,47	1,34%
12 Caruaru	24.770	7.879	1,27%	59	4.623,46	34,62	0,75%
13 Maués	21.743	7.558	1,22%	137	5.083,77	92,15	1,81%
14 Rio Preto da Eva	17.000	7.134	1,15%	86	8.022,46	96,71	1,21%
15 São Paulo de Olivença	17.184	6.601	1,06%	67	6.298,82	63,93	1,01%
16 Ipixuna	18.132	6.608	1,07%	21	8.346,53	26,52	0,32%
17 Careiro	13.005	6.534	1,05%	90	6.470,33	89,12	1,38%
18 Eirunepé	10.974	5.824	0,94%	35	6.191,70	37,21	0,60%
19 Barcelos	12.663	5.361	0,86%	60	7.309,92	81,81	1,12%
20 Juruá	8.429	5.238	0,84%	41	13.719,70	107,39	0,78%
21 Tabatinga	14.340	5.223	0,84%	129	2.974,64	73,47	2,47%
22 Boca do Acre	11.722	4.794	0,77%	32	5.240,03	34,98	0,67%
23 Autazes	10.803	4.182	0,67%	102	3.963,73	96,68	2,44%
24 Benjamin Constant	11.664	4.124	0,67%	89	3.597,85	77,65	2,16%
25 Barreirinha	7.249	4.086	0,66%	69	7.691,63	129,89	1,69%
26 Atalaia do Norte	8.236	4.124	0,67%	11	16.905,33	45,09	0,27%
27 Itapiranga	7.582	3.966	0,64%	46	4.641,71	53,84	1,16%
28 Urucurituba	7.245	3.831	0,62%	38	6.228,59	61,78	0,99%
29 Borba	11.203	3.837	0,62%	71	8.969,98	165,98	1,85%
30 Alvarães	7.769	3.888	0,63%	46	3.542,19	41,91	1,18%
31 Novo Airão	9.706	3.729	0,60%	37	7.198,47	71,42	0,99%
32 Envira	9.667	3.558	0,57%	14	6.858,49	26,99	0,39%
33 Pauini	11.495	3.606	0,58%	23	6.750,11	43,05	0,64%
34 Urucará	6.571	3.313	0,53%	55	3.323,81	55,18	1,66%
35 Nova Olinda do Norte	7.235	3.271	0,53%	71	7.545,68	163,79	2,17%
36 Santa Isabel do Rio Negro	5.377	3.194	0,52%	57	4.761,29	84,97	1,78%
37 Novo Aripuanã	7.936	3.444	0,56%	31	5.036,27	45,33	0,90%
38 Codajás	6.697	3.093	0,50%	27	4.050,27	35,36	0,87%
39 Manaquiri	6.922	2.940	0,47%	55	6.049,71	113,17	1,87%
40 Beruri	5.463	2.982	0,48%	35	5.322,47	62,47	1,17%
41 Marabá	6.440	2.891	0,47%	23	5.509,05	43,83	0,80%
42 Anori	7.000	2.670	0,43%	33	8.679,35	107,27	1,24%
43 Amaturá	5.232	2.638	0,43%	19	3.081,30	22,19	0,72%
44 Anamá	7.153	2.529	0,41%	11	6.966,17	30,30	0,43%
45 Uarini	3.164	2.523	0,41%	26	6.987,63	72,01	1,03%
46 Santo Antônio do Itá	3.782	2.302	0,37%	48	6.375,55	132,94	2,09%
47 Tapauá	5.516	2.304	0,37%	26	6.162,62	69,54	1,13%
48 Apuí	6.421	2.399	0,39%	36	6.416,73	96,29	1,50%
49 Nhamundá	4.526	2.250	0,36%	41	4.918,10	89,62	1,82%
50 Silves	5.050	2.270	0,37%	22	6.071,68	58,84	0,97%
51 Careiro da Várzea	6.420	2.321	0,37%	28	3.961,11	47,79	1,21%
52 Guajará	5.125	2.248	0,36%	31	5.393,82	74,38	1,38%
53 Tonantins	4.706	2.263	0,37%	42	4.418,31	82,00	1,86%
54 São Sebastião do Uatumã	2.964	2.138	0,34%	19	4.807,23	42,72	0,89%
55 Canutama	3.594	2.048	0,33%	11	4.604,87	24,73	0,54%
56 Fonte Boa	3.861	1.861	0,30%	45	3.963,17	95,83	2,42%
57 Boa Vista do Ramos	3.666	1.837	0,30%	14	3.586,58	27,33	0,76%
58 Japurá	1.958	1.230	0,20%	12	16.742,29	163,34	0,98%
59 Itamarati	3.653	1.130	0,18%	9	5.397,40	42,99	0,80%
60 Juruá	3.067	1.081	0,17%	17	2.755,40	43,33	1,57%
61 Caapiranga	3.089	1.038	0,17%	24	2.975,69	68,80	2,31%

FONTE: Casos confirmados: Secretarias Municipais de Saúde / Óbitos: Serviços de Saúde de Ocorrência do Óbito

LEGENDA: Os 33 Municípios que estão em destaque na cor vermelha, são os que não disponibilizaram informações para atualização do Boletim.

NOVOS CASOS CONFIRMADOS
56

NOVOS CASOS RECUPERADOS (2)
45

ÓBITOS CONFIRMADOS EM 05/11/2022
0

LETALIDADE
2,32%

CASOS NOVOS CONFIRMADOS								
RT-PCR		T. RÁPIDO (anticorpos)		T. RÁPIDO (antígeno)		Clín. Epidemiológico		TOTAL
CAPITAL	INTERIOR	CAPITAL	INTERIOR	CAPITAL	INTERIOR	CAPITAL	INTERIOR	
0	0	0	0	29	27	0	0	56

ÓBITOS CONFIRMADOS					TOTAL
Óbitos confirmados após a data da ocorrência por critério Clínico; Imagem; Clínico Epidemiológico ou Laboratorial		Ocorridos em 05/11/2022		Reclassificados pela SEMSA/Manaus, referente aos meses Abril e Maio/2020 (3)	
Capital	Interior	Capital	Interior		
0	0	0	0	345	14.358

NÚMERO DE SEPULTAMENTOS EM MANAUS EM 05/11/2022	
Número TOTAL de sepultamentos por dia COVID-19	0

FONTE: (SEMULSP) https://www.manaus.am.gov.br/noticia/sexta-feira-14-10/

Boletim Epidemiológico - SESAI/MS						
Doença por Coronavírus (COVID-19) em populações indígenas aldeadas						
DSEI	Suspeitos	Confirmados	Descartados	Infectados (atual)	Cura Clínica	Óbitos
Alto Rio Negro	0	2.476	1.333	5	2.444	26
Alto Rio Solimões	0	2.715	2.063	0	2.652	54
Manaus	0	1.619	3.611	0	1.585	27
Médio Rio Purus	0	708	567	0	701	7
Médio Rio Solimões	0	924	1.443	0	909	13
Parintins	0	727	2.230	0	708	19
Vale do Javari	0	1.157	841	0	1.152	3
TOTAL	0	10.326	12.088	5	10.151	149

Fonte: Fichas de notificação e resultados laboratoriais, atualizado em 04/11/2022.

CASO SUSPEITO: caso que apresente sinais/sintomas respiratórios.

CASO CONFIRMADO: caso com resultado positivo em RT-PCR em tempo real, pelo protocolo Charité,

Pesquisa de Antígeno, Critério Clínico, Critério Clínico por Imagem e/ou Critério Clínico Epidemiológico.

INFECTADO ATUAL: Caso confirmado para COVID-19, com infecção ativa, que está em isolamento

domiciliar

CASO DESCARTADO: Caso que se enquadre na definição de suspeito E apresente resultado laboratorial

negativo para SARS-CoV2 OU confirmação laboratorial para outro agente etiológico.

CASO CURADO: Casos em isolamento domiciliar: casos confirmados que passaram do domiciliar, a contar

da data de início dos sintomas E que estão assintomáticos. Casos em internação hospitalar: diante da

avaliação médica.suspeito elaborada pelo MS.* Após a qualificação das informações com os respectivos

DSEI alguns casos suspeitos que não se enquadram na definição de casos foram excluídos.

MANAUS							
PACIENTES INTERNADOS POR SRAG EM MANAUS EM 6/11/2022							
REDE	CONFIRMADOS POR COVID-19						SALA VERMELHA
	UTI COVID-19			LEITO CLÍNICO COVID-19			
	TOTAL	COVID-19 (4) Primária	COVID-19 (4) Secundária	TOTAL	COVID-19 Primária	COVID-19 Secundária	
REDE PÚBLICA	15	9	6	26	11	15	0
Adulto (total)	10	4	6	19	5	14	0
Geral	10	4	6	13	5	8	0
Gestante	0	0	0	5	0	5	0
Oncológico	0	0	0	0	0	0	0
Cardíaco	0	0	0	1	0	1	0
Forças Armadas	0	0	0	0	0	0	0
Infantil	5	5	0	7	6	1	0
REDE PRIVADA	3	0	3	8	6	2	0
SUBTOTAL CONFIRMADOS	18	9	9	34	17	17	0
TOTAL CONFIRMADOS	52						
SUSPEITOS							
REDE	UTI COVID-19			LEITO CLÍNICO COVID-19			SALA VERMELHA
	TOTAL	COVID-19 Primária	COVID-19 Secundária	TOTAL	COVID-19 Primária	COVID-19 Secundária	
	REDE PÚBLICA	0	0	0	1	1	
Adulto (total)	0	0	0	1	1	0	0
Geral	0	0	0	0	0	0	0
Gestante	0	0	0	0	0	0	0
Oncológico	0	0	0	0	0	0	0
Cardíaco	0	0	0	1	1	0	0
Forças Armadas	0	0	0	0	0	0	0
Infantil	0	0	0	0	0	0	0
REDE PRIVADA	0	0	0	0	0	0	0
SUBTOTAL SUSPEITOS	0	0	0	1	1	0	0
TOTAL SUSPEITOS	1						
TOTAL GERAL	53						

FONTE: Secretaria Estado de Saúde do AMAZONAS - SES/AM.

INTERIOR		
PACIENTES INTERNADOS POR SRAG EM INTERIOR DO AMAZONAS EM 6/11/2022		
REDE	INTERNADOS POR COVID-19	
	UCI COVID-19	LEITO CLÍNICO COVID-19
REDE PÚBLICA	0	7
TOTAL GERAL	7	

FONTE: Secretaria Estado de Saúde do AMAZONAS - SES/AM.

PACIENTES AGUARDANDO TRANSFERÊNCIA PARA REDE HOSPITALAR COVID				
Nº Paciente	Público		Privado	
	LEITO CLÍNICO	UTI	LEITO CLÍNICO	UTI
Manaus	1	0	0	0
Interior	0	0	0	0
TOTAL	1	0	0	0

FONTE: Secretaria Estado de Saúde do AMAZONAS - SES/AM.

Covid-19 Causa Primária: Internações que ocorreram em função da covid-19.
Covid-19 Causa Secundária: Internação ocorreu por outras patologias e a covid-19 foi diagnosticada através de protocolo de triagem.
Tempo de isolamento: Para pacientes em UTI por COVID-19 primária - 20 dias. Tempo de isolamento de pacientes com COVID-19 primária em Leito clínico - 10 dias. Para pacientes com SRAG COVID-19 que apresenta melhora clínica e é transferido da UTI para leito clínico, permanecerá em isolamento até completar os 20 dias. Para mais detalhes, consultar Nota Técnica em: https://www.fvs.am.gov.br/media/publicacao/NOTA_TECNICA_CONJUNTA_N%C2%BA_03_SES-AM_-_FVS-RCP_-_pdf
 Média de permanência de pacientes em UTI por COVID-19 primária é de 10 dias. Já os pacientes com COVID-19 primária em leito clínico permanecem internados em média 4 dias

CAPACIDADE INSTALADA DA REDE ASSISTENCIAL DE SAÚDE EM MANAUS									
UNIDADE	UTI GERAL			LEITOS CLÍNICOS GERAL			SALA VERMELHA GERAL		
	OCUPADOS	LIVRES	TOTAL	OCUPADOS	LIVRES	TOTAL	OCUPADOS	LIVRES	TOTAL
REDE PÚBLICA	275	90	365	1.897	381	2.278	159	25	184
Adulto (total)	229	68	297	1.693	287	1.980	159	14	173
Geral	198	42	240	1.156	174	1.330	159	10	169
Gestante	17	14	31	419	71	490	0	2	2
Oncológico	7	8	15	70	28	98	0	0	0
Cardíaco	7	4	11	48	14	62	0	2	2
Forças Armadas	4	2	6	28	24	52	0	1	1
Infantil	42	20	62	176	70	246	0	10	10
REDE PRIVADA	106	43	149	388	216	604	0	12	12
TOTAL	381	133	514	2.285	597	2.882	159	37	196

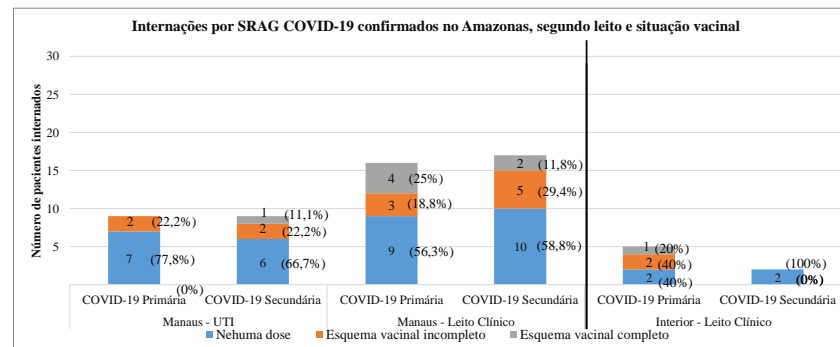
UNIDADE	UTI COVID			LEITOS CLÍNICOS COVID			SALA VERMELHA COVID		
	OCUPADOS	LIVRES	TOTAL	OCUPADOS	LIVRES	TOTAL	OCUPADOS	LIVRES	TOTAL
REDE PÚBLICA	15	23	38	27	63	90	0	12	12
Adulto (total)	10	20	30	20	58	78	0	10	10
Geral	10	9	19	13	39	52	0	2	2
Gestante	0	11	11	5	19	24	0	4	4
Oncológico	0	0	0	0	0	0	0	4	4
Cardíaco	0	0	0	2	0	2	0	0	0
Forças Armadas	0	0	0	0	2	2	0	1	1
Infantil	5	3	8	7	3	10	0	1	1
REDE PRIVADA	3	30	33	7	64	71	0	6	6
TOTAL	18	53	71	34	127	161	0	18	18

Unidades que não enviaram informações na data de hoje: Hospital Santo Alberto; SPA Alvorada; Maternidade Balbina Mestrinho; SPA Enfermeira Eliameme Rodrigues Mady; Check Up Hospital; Hospital e Maternidade UNIMED; Maternidade Alvorada; Hospital de Aeronáutica de Manaus; Instituto da Mulher e Maternidade Dona Lindu; Maternidade Dr Moura Tapajoz; UPA José Rodrigues; Maternidade Nazira Daou; SPA Joventina Dias; Hospital Pronto Socorro da Criança Zona Oeste; SPA Zona Sul; FCECON; Hospital Rio Amazonas; Hospital Beneficente Portuguesa; UPA 24h Campos Sales; Hospital Dr João Lucio Pereira Machado; Hospital Rio Negro; Hospital Samel; SPA José Lins; Hospital e Pronto Socorro Delphina Aziz; Hospital Samel Boulevard;

CAPACIDADE INSTALADA DA REDE ASSISTENCIAL DE SAÚDE NO INTERIOR DO AMAZONAS									
UNIDADE	UCI GERAL			UTI GERAL			LEITOS CLÍNICOS GERAL		
	OCUPADOS	LIVRES	TOTAL	OCUPADOS	LIVRES	TOTAL	OCUPADOS	LIVRES	TOTAL
REDE PÚBLICA	0	43	43	6	25	31	173	0	1.775
UNIDADE	UCI COVID			LEITOS CLÍNICOS COVID					
	OCUPADOS	LIVRES	TOTAL	OCUPADOS	LIVRES	TOTAL			
REDE PÚBLICA	0	158	158	7	857	864			

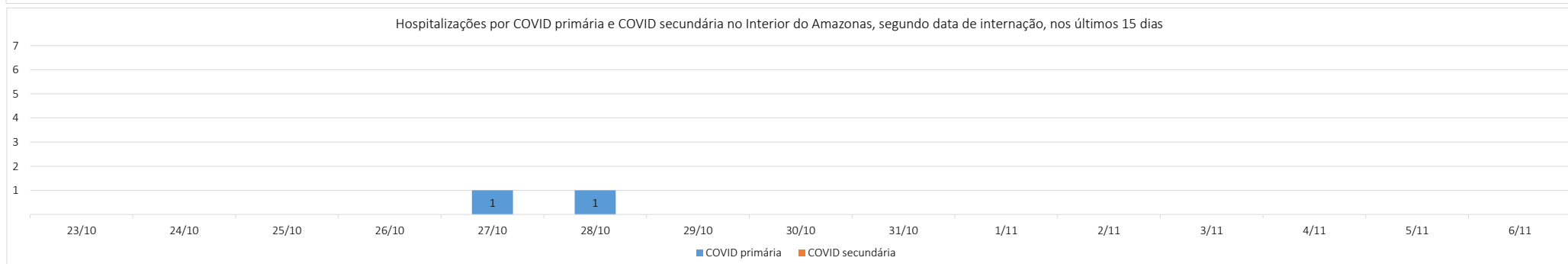
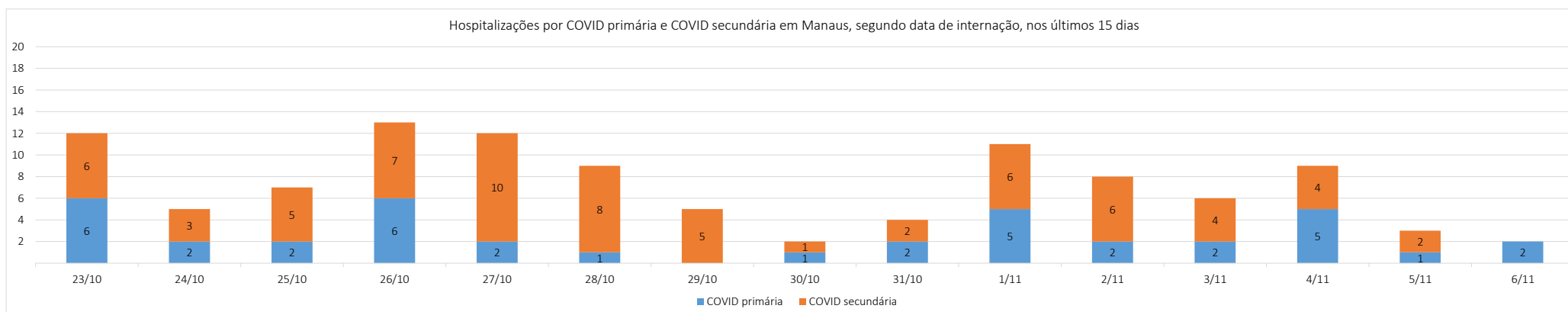
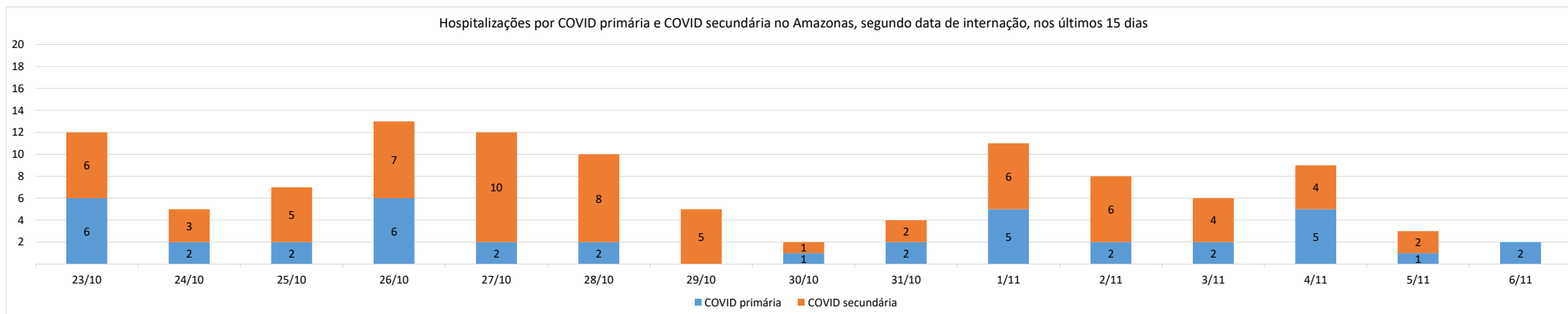
TAXA DE OCUPAÇÃO NO INTERIOR DO AMAZONAS				
UNIDADE	UCI		LEITOS CLÍNICOS	
	GERAL	COVID-19	GERAL	COVID-19
REDE PÚBLICA	0,00%	0,00%	9,75%	0,81%

FONTE: Secretaria Estado de Saúde do AMAZONAS - SES/AM.

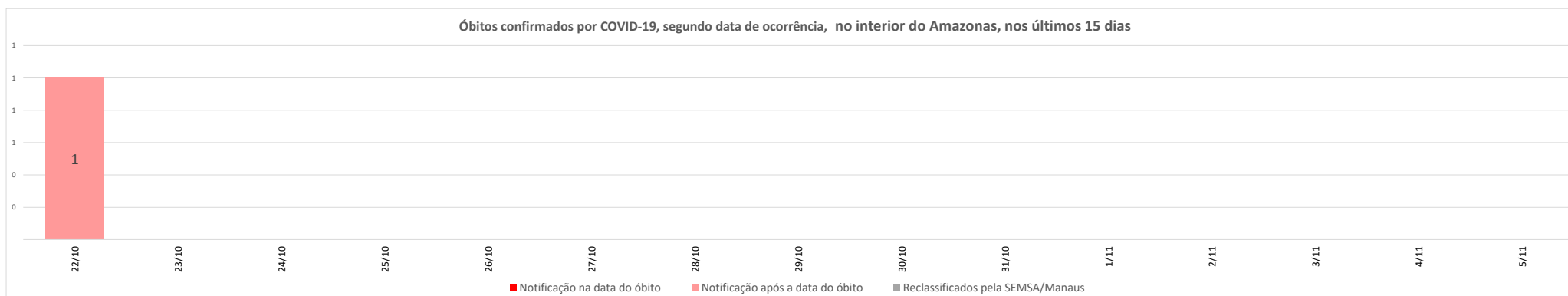
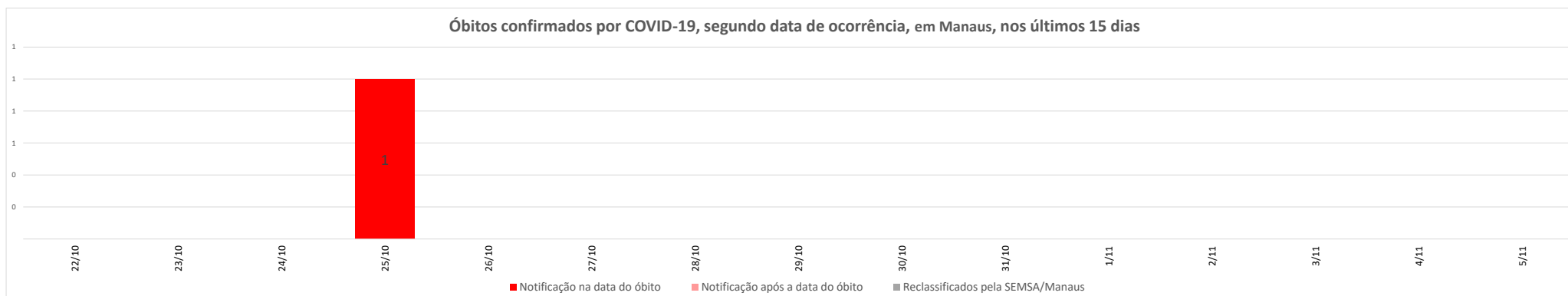
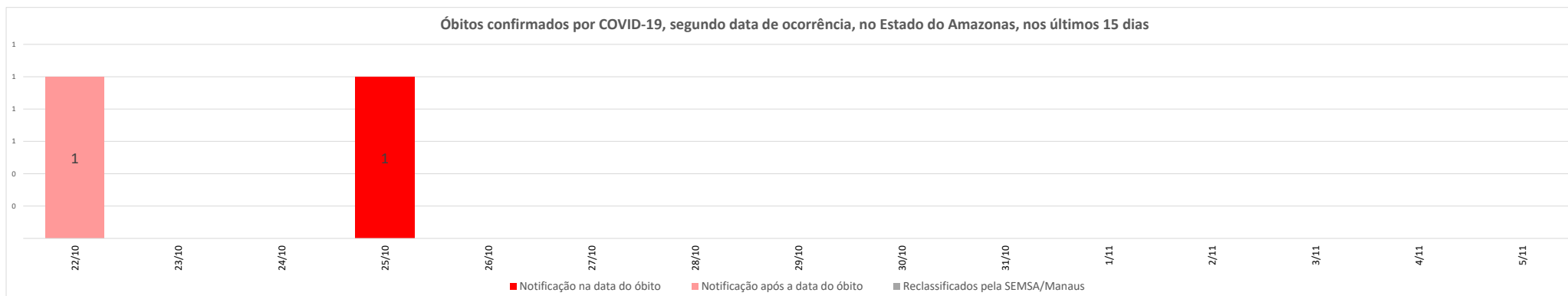


Esquema Vacinal Completo: Doses de vacina em dia, sem atraso (Dose única, Dose única com reforço, Duas doses sem reforço atrasado, Três doses sem reforço atrasado e Quatro doses).
Esquema Vacinal Incompleto: Doses de Vacina incompleta

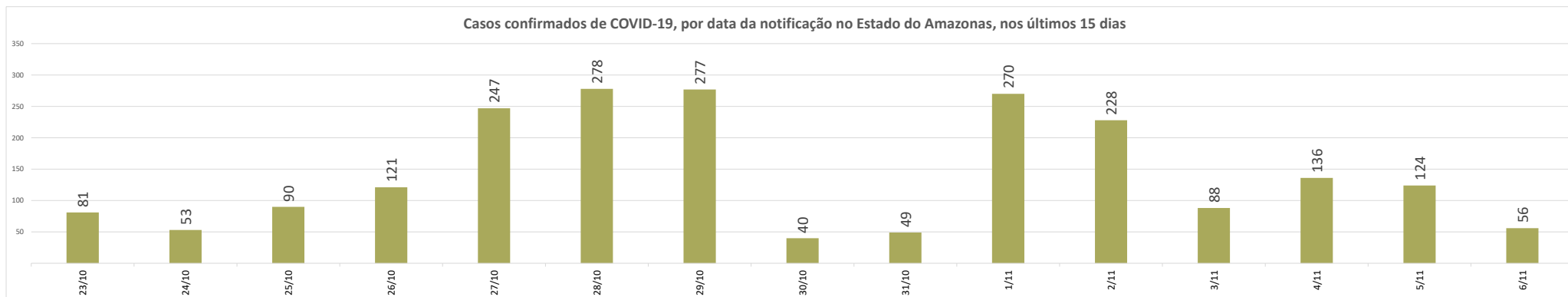
FONTE: Fundação de Vigilância em Saúde do Amazonas Dra. Rosemary Costa Pinto - FVS-RCP.



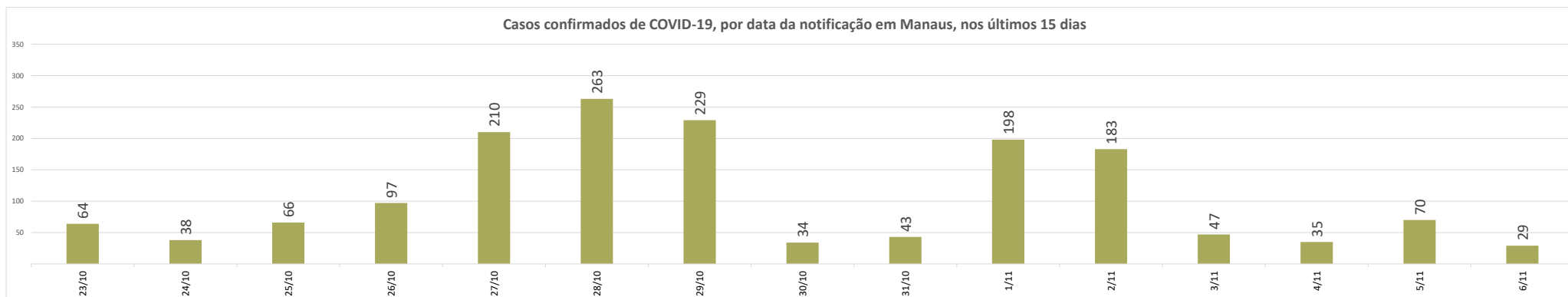
Para acessar a série histórica completa acesse: https://www.fvs.am.gov.br/indicadorSalaSituacao_view/60/2



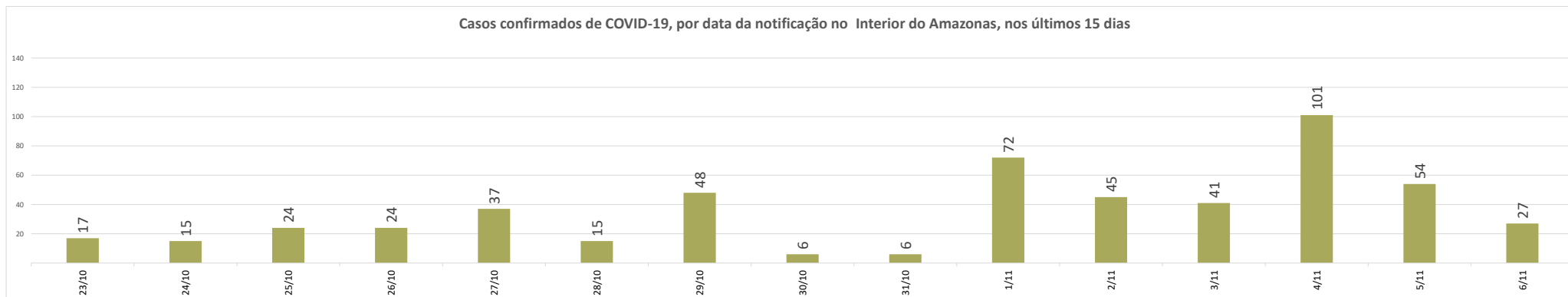
Casos confirmados de COVID-19, por data da notificação no Estado do Amazonas, nos últimos 15 dias



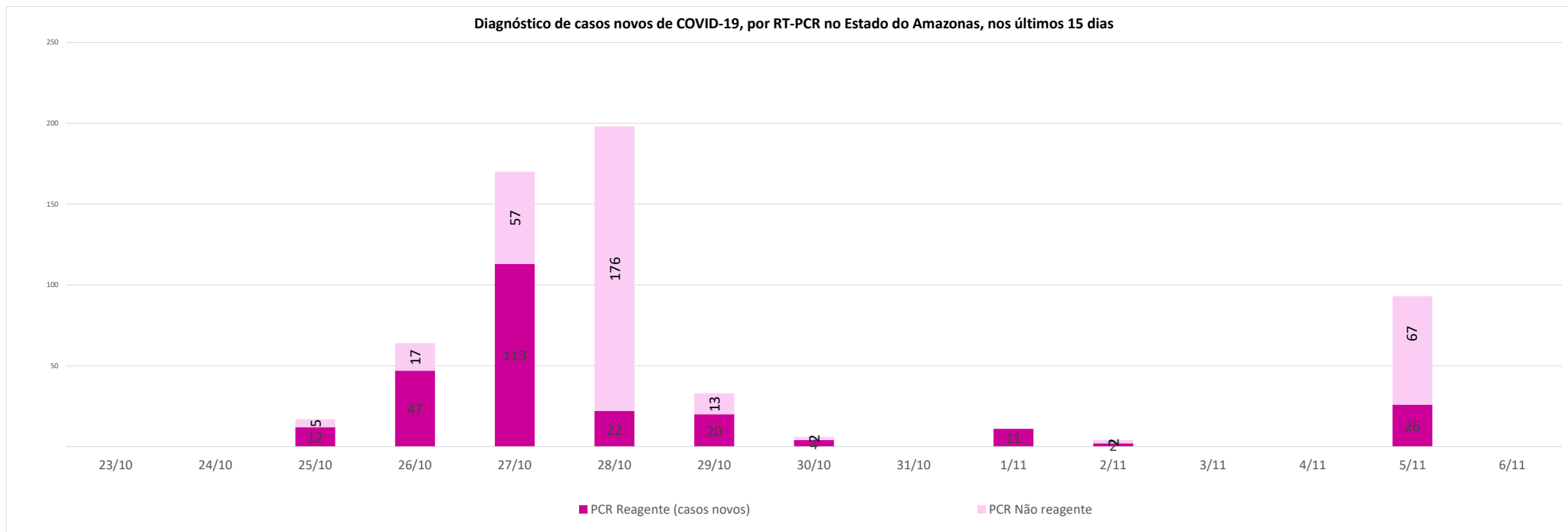
Casos confirmados de COVID-19, por data da notificação em Manaus, nos últimos 15 dias



Casos confirmados de COVID-19, por data da notificação no Interior do Amazonas, nos últimos 15 dias

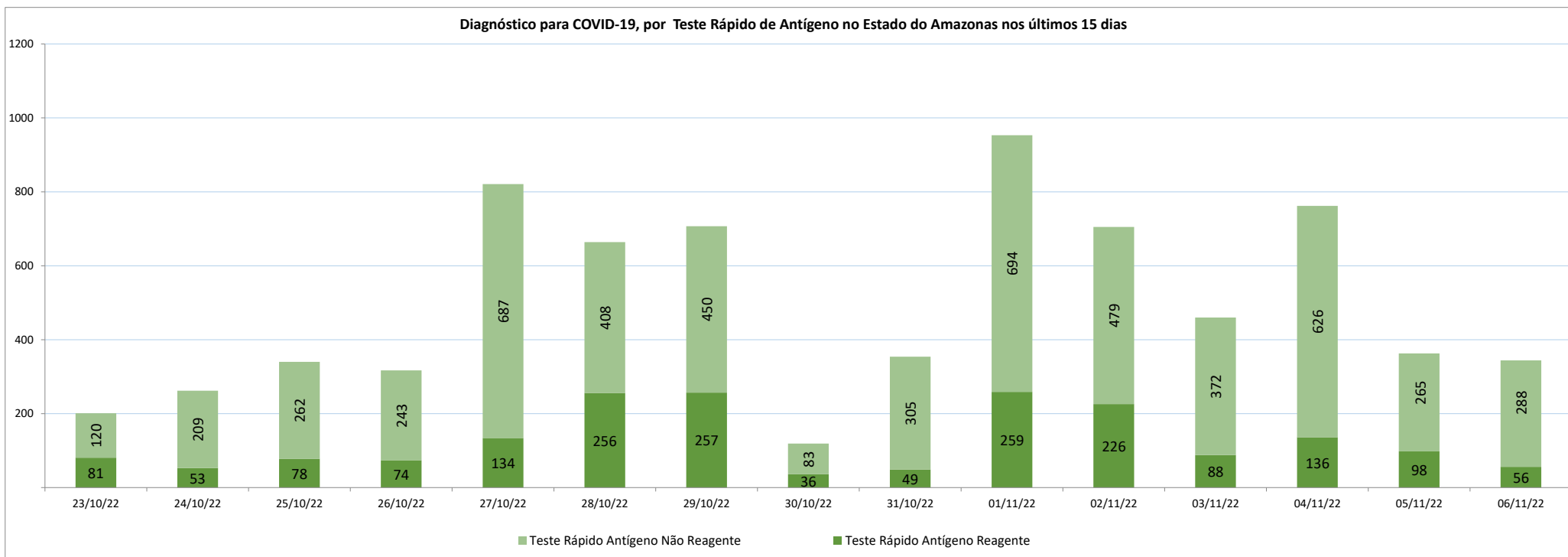


Diagnóstico de casos novos de COVID-19, por RT-PCR no Estado do Amazonas, nos últimos 15 dias



Para acessar a série histórica completa acesse: https://www.fvs.am.gov.br/indicadorSalaSituacao_view/62/2

Diagnóstico para COVID-19, por Teste Rápido de Antígeno no Estado do Amazonas nos últimos 15 dias



Para acessar a série histórica completa acesse: https://www.fvs.am.gov.br/indicadorSalaSituacao_view/62/2

NOTA:

- (1) – Caso confirmado: Caso de síndrome gripal ou síndrome respiratória aguda grave associado à anosmia (disfunção olfativa) ou ageusia (disfunção gustatória) aguda sem outra causa pregressa, que se enquadre nos critérios clínico, clínico-epidemiológico, clínico-imagem ou laboratorial.
- (2) – Casos recuperados: Pacientes que tiveram confirmação diagnóstica e saíram do período de isolamento domiciliar ou internação hospitalar. Excluem-se deste cálculo pessoas em isolamento domiciliar, internados e óbitos. Do total de 619918 casos confirmados, 604551 são recuperados e 1009 casos em acompanhamento.
- (3) – Óbitos Reclassificados: Óbitos por SRAG não especificados que estavam em investigação e foram encerrados na data de publicações do Boletim com confirmação para o COVID-19, conforme os novos critérios do Ministério da Saúde. Dos 654 óbitos ocorridos nos meses de Abril e Maio em investigação pela SEMSA Manaus, 345 foram reclassificados até a data de hoje.
- (4) - **Covid-19 Causa Primária:** Internações que ocorreram em função da covid-19.
Covid-19 Causa Secundária: Internação ocorreu por outras patologias e a covid-19 foi diagnosticada através de protocolo de triagem.
- (5) - De 09 novas internações, 04 pacientes foram internados por outras patologias sendo diagnosticados com covid-19 pelo protocolo de triagem.
- (6) – Reforçando o compromisso com a transparência dos dados da COVID-19 no Estado do Amazonas, realizamos alterações no gráfico de óbitos com a finalidade de dar mais clareza aos dados divulgados pela FVS. O gráfico óbitos por Covid-19 mostra todos os óbitos por COVID-19 na data da ocorrência, classificando-os em: (i) vermelho: óbitos que ocorreram nas últimas 24h que já apresentavam confirmação para COVID-19; (ii) rosa: óbitos que estavam em investigação e que tiveram sua confirmação para COVID-19 após 24 h da ocorrência do óbito; (iii) roxo: óbitos que estavam com diagnóstico para SRAG não especificado e que tiveram sua confirmação para COVID-19 após reclassificados pela SEMSA Manaus.
A evolução temporal dos óbitos por data de ocorrência, encontra-se disponível também no painel de monitoramento de séries temporais no endereço eletrônico http://www.fvs.am.gov.br/indicadorSalaSituacao_view/69/2, bem como a base de dados individualizada de SRAG atualizada semanalmente.
- (7) - Todos os dados divulgados neste boletim, referentes ao município de Manaus, são publicados no site <https://covid19.manaus.am.gov.br/>
- (8) – As secretarias municipais de saúde não funcionam aos finais de semana, portanto, os dados emitidos no boletim diário nos finais de semana são parciais e sujeito a alterações, que serão atualizadas no primeiro dia útil seguinte.
- (9) - O cabeçalho do boletim diário será colorido de acordo com a fase atual do Risco Epidemiológico da COVID-19 no estado do Amazonas. O Estado está em risco baixo (fase Amarela).

Monitoramento de COVID-19 em indígenas no Amazonas

http://www.fvs.am.gov.br/indicadorSalaSituacao_view/63/2

Monitoramento do perfil epidemiológico da COVID-19 no Estado do Amazonas

http://www.fvs.am.gov.br/indicadorSalaSituacao_view/60/2

Monitoramento da realização de exames para identificação do Coronavírus

http://www.fvs.am.gov.br/indicadorSalaSituacao_view/62/2

Fonte:

As fontes de dados consultadas foram o Sistema de Informação da Vigilância Epidemiológica da Gripe (SIVEP-Gripe); Gerenciador de Ambiente Laboratorial (GAL); dados do e-SUS notifica; Formulário de Notificação Diária dos Municípios (Google Forms); RedCap Ministério da Saúde; RedCap da Fundação de Vigilância em Saúde do Amazonas; Secretaria Municipal de Limpeza Urbana (SEMULSP); Sistema de Informação sobre Mortalidade (SIM); Centro de Informações Estratégicas em Vigilância em Saúde do Amazonas (CIEVS/FVS-AM); Coordenação Estadual de Controle de Infecção em Serviços de Saúde (CECISS); Secretaria Especial de Saúde Indígena (SESAI/MS); Complexo Regulador /SISTER.

NOTA: ESTE BOLETIM É FECHADO DIARIAMENTE AS 10:00 AS INFORMAÇÕES PODEM DIVERGIR DAS INFORMAÇÕES DIVULGADAS POSTERIORMENTE PELOS MUNICÍPIOS

DADOS PRELIMINARES SUJEITOS A REVISÃO.

Av. Torquato Tapajós, 4010 - Colônia Santo Antônio
Fone: (92) 3182 - 8550 / 3182 - 8551
Manaus-AM-CEP 69093-018 / CNPJ: 07.141.411/0001-46
Site: www.fvs.am.gov.br
E-mail: dipre@fvs.am.gov.br

Fundação de
Vigilância em
Saúde do Amazonas
Dra. Rosimary Costa Pinto